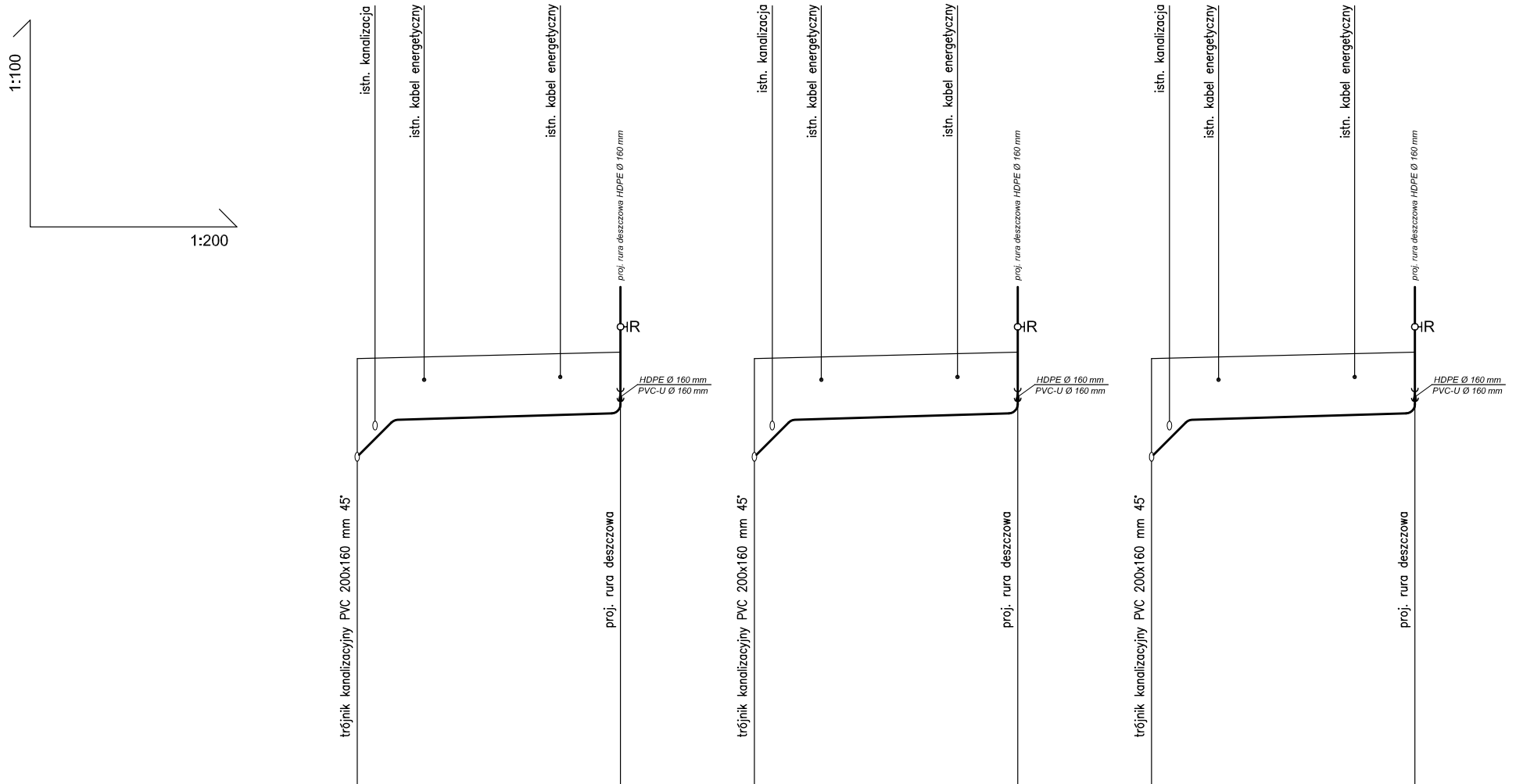
1:100
1:200
istn. kanalizacja
istn. kabel energetyczny
istn. kabel energetyczny
proj. rura deszczowa HDPE Ø 160 mm
R
HDPE Ø 160 mm
PVC-U Ø 160 mm
trójnik kanalizacyjny PVC 200x160 mm 45°
proj. rura deszczowa
istn. kanalizacja
istn. kabel energetyczny
istn. kabel energetyczny
proj. rura deszczowa HDPE Ø 160 mm
R
HDPE Ø 160 mm
PVC-U Ø 160 mm
trójnik kanalizacyjny PVC 200x160 mm 45°
proj. rura deszczowa
istn. kanalizacja
istn. kabel energetyczny
istn. kabel energetyczny
proj. rura deszczowa HDPE Ø 160 mm
R
HDPE Ø 160 mm
PVC-U Ø 160 mm
trójnik kanalizacyjny PVC 200x160 mm 45°
proj. rura deszczowa

Poziom porównawczy +170,00 mnpm

Rzędna terenu istniejącego [mnpm] -----									
Rzędna terenu projektowanego [mnpm] ——	175,14		175,21	175,18		175,21	175,16		175,21
Rzędna dna rurociągu [mnpm]	172,88 173,67		173,85	172,90 173,67		173,85	172,94 173,67		173,85
Głębokość [m]	2,26 1,47		1,36	2,28 1,51		1,36	2,22 1,49		1,36
Materiał, średnica / Spadek [%]	PVC-U Ø 160 mm kl. SN8	1,5%		PVC-U Ø 160 mm kl. SN8	1,5%		PVC-U Ø 160 mm kl. SN8	1,5%	
Odległość [m]	0,0	11,8	11,8	0,0	11,8	11,8	0,0	11,8	11,8
	Td5		D45	Td6		D46	Td7		D47

Nie wyklucza się istnienia w terenie
urządzeń podziemnych, dla których
brak było informacji branżowych
i nie zostały odnalezione w terenie
w czasie inwentaryzacji geodezyjnej.

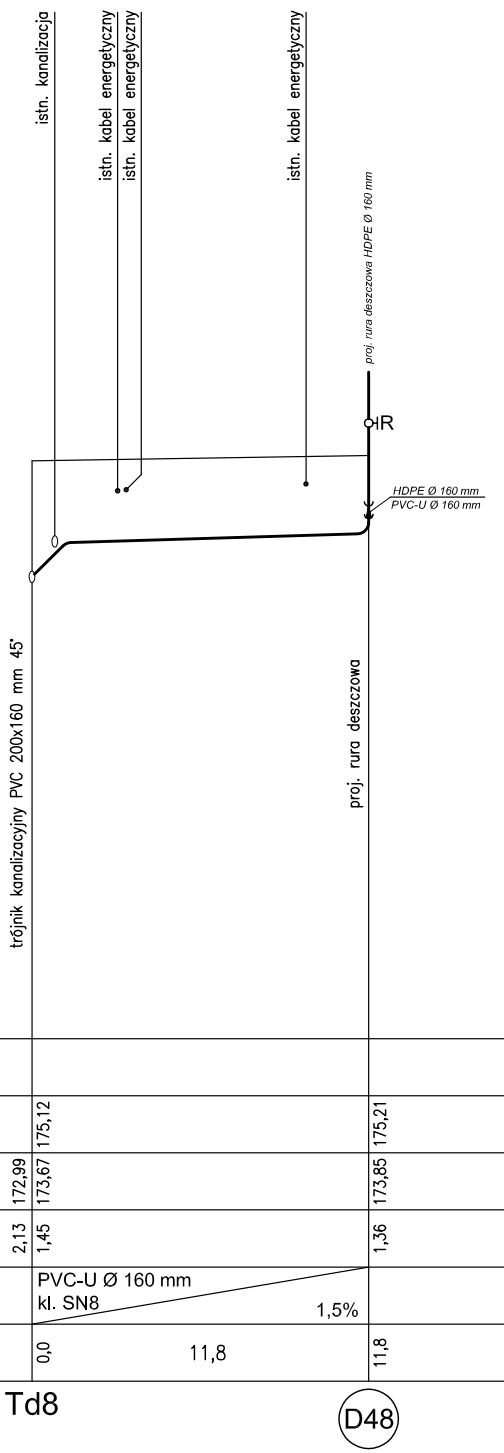
istn. kanalizacja
istn. kabel energetyczny
istn. kabel energetyczny
istn. kabel energetyczny
proj. rura deszczowa HDPE Ø 160 mm
R
HDPE Ø 160 mm
PVC-U Ø 160 mm
trójnik kanalizacyjny PVC 200x160 mm 45°
proj. rura deszczowa
175,12
175,21
172,99
173,67
173,85
2,13
1,45
1,36
PVC-U Ø 160 mm
kl. SN8
1,5%
0,0
11,8
11,8
Td8
D48

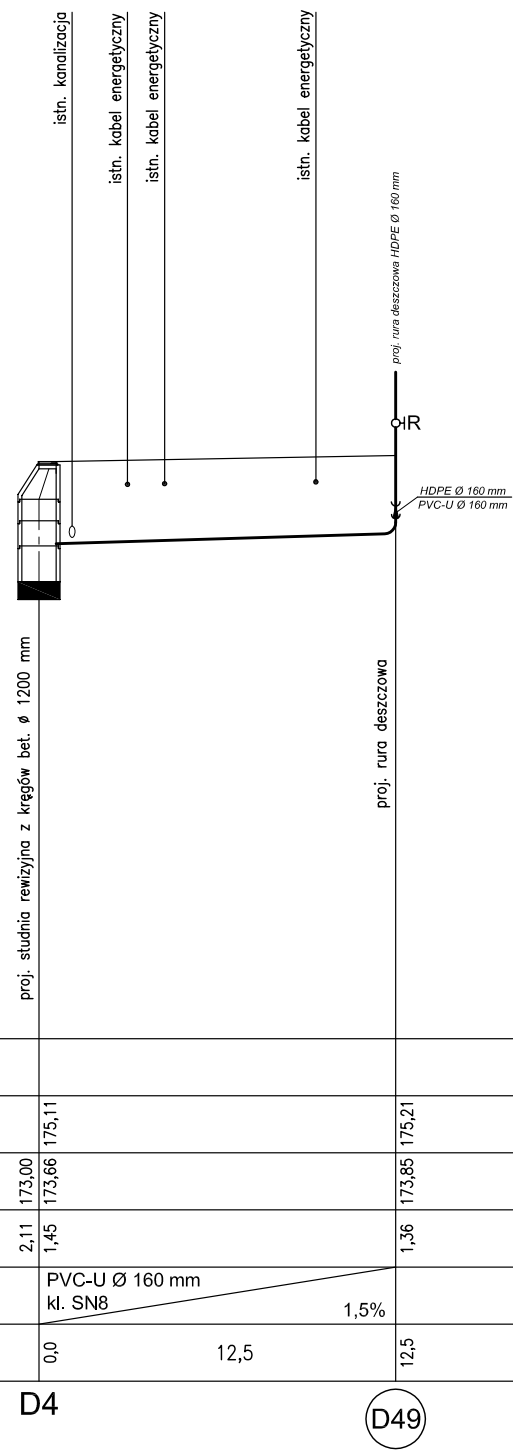
istn. kanalizacja
istn. kabel energetyczny
istn. kabel energetyczny
istn. kabel energetyczny
proj. rura deszczowa HDPE Ø 160 mm
R
HDPE Ø 160 mm
PVC-U Ø 160 mm
proj. studnia rewizyjna z kręgów bet. ø 1200 mm
proj. rura deszczowa
175,11
175,21
173,00
173,66
173,85
2,11
1,45
1,36
PVC-U Ø 160 mm
kl. SN8
1,5%
0,0
12,5
12,5
D4
D49

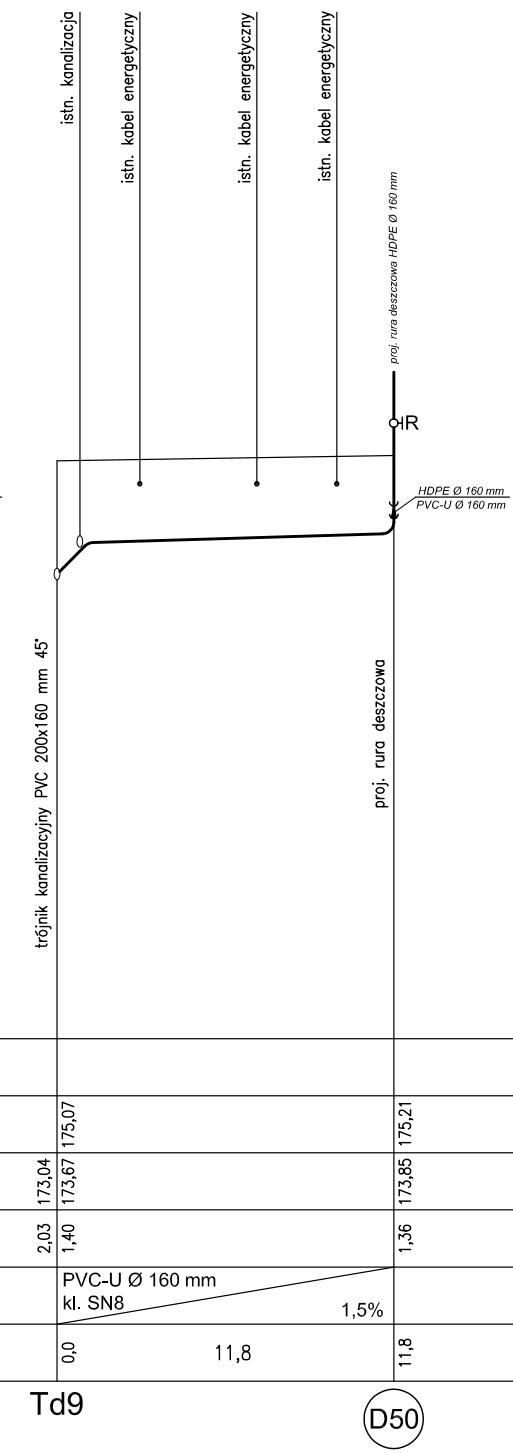
istn. kanalizacja
istn. kabel energetyczny
istn. kabel energetyczny
istn. kabel energetyczny
proj. rura deszczowa HDPE Ø 160 mm
R
HDPE Ø 160 mm
PVC-U Ø 160 mm
trójnik kanalizacyjny PVC 200x160 mm 45°
proj. rura deszczowa
175,07
175,21
173,04
173,67
173,85
2,03
1,40
1,36
PVC-U Ø 160 mm
kl. SN8
1,5%
0,0
11,8
11,8
Td9
D50

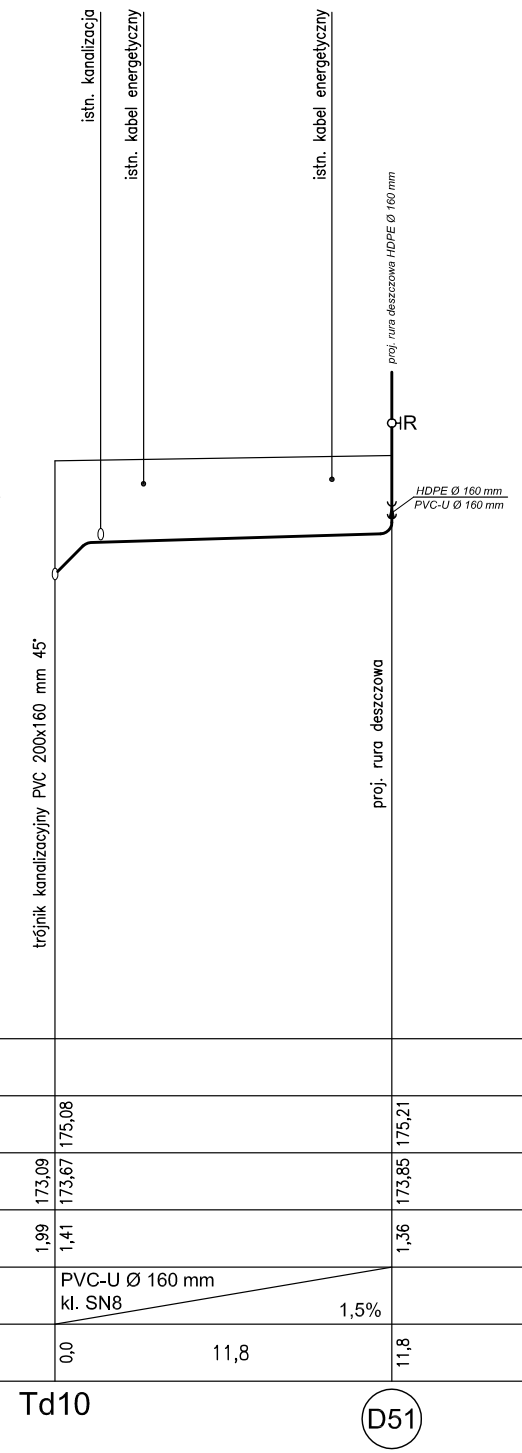
istn. kanalizacja
istn. kabel energetyczny
istn. kabel energetyczny
proj. rura deszczowa HDPE Ø 160 mm
R
HDPE Ø 160 mm
PVC-U Ø 160 mm
trójnik kanalizacyjny PVC 200x160 mm 45°
proj. rura deszczowa
175,08
175,21
173,09
173,67
173,85
1,99
1,41
1,36
PVC-U Ø 160 mm
kl. SN8
1,5%
0,0
11,8
11,8
Td10
D51

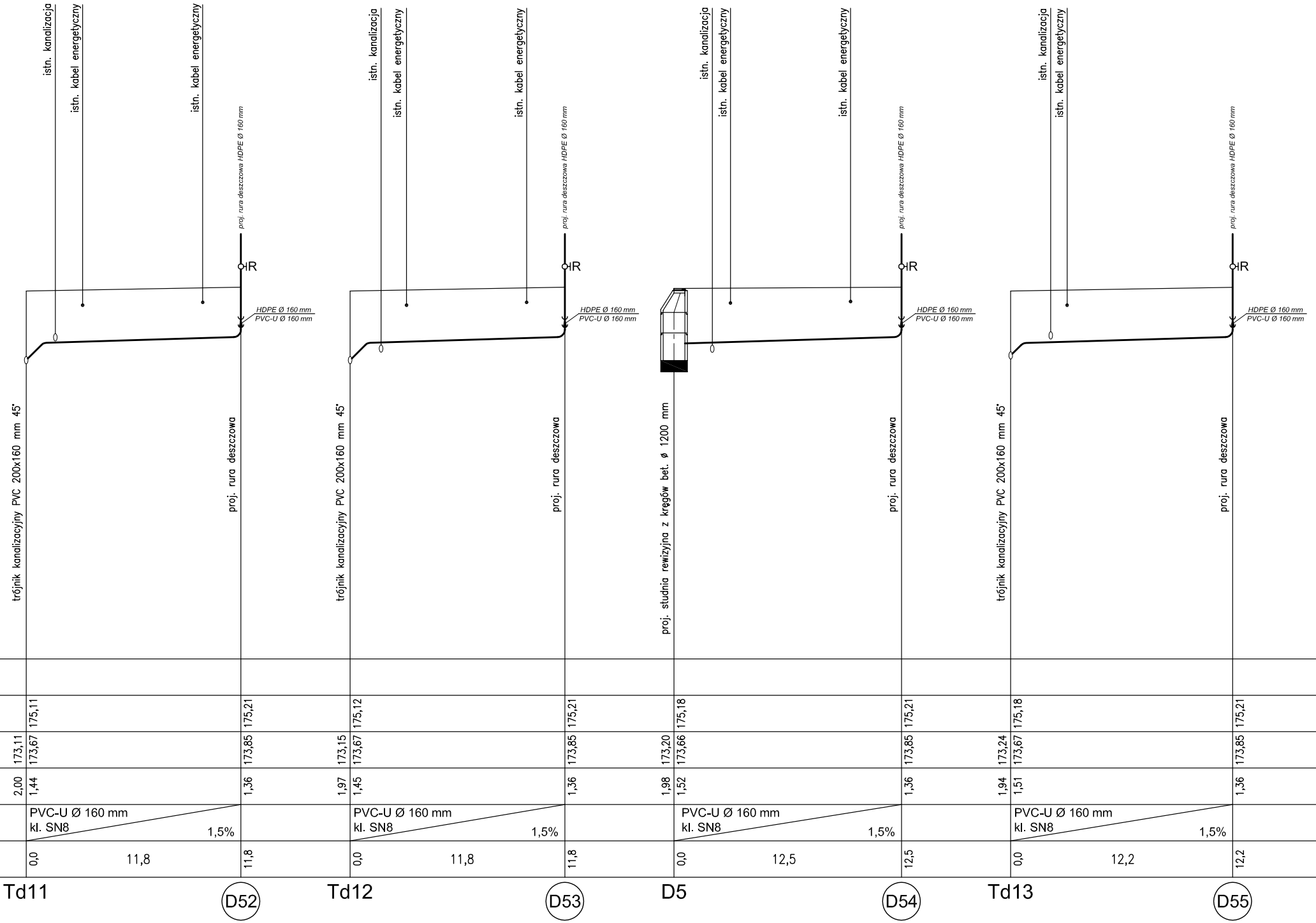
istn. kanalizacja
istn. kabel energetyczny
istn. kabel energetyczny
proj. rura deszczowa HDPE Ø 160 mm
R
HDPE Ø 160 mm
PVC-U Ø 160 mm
trójnik kanalizacyjny PVC 200x160 mm 45˚
proj. rura deszczowa
173,11
2,00
175,11
173,67
1,44
PVC-U Ø 160 mm
kl. SN8
1,5%
0,0
11,8
175,21
173,85
1,36
11,8
Td11
D52
istn. kanalizacja
istn. kabel energetyczny
istn. kabel energetyczny
proj. rura deszczowa HDPE Ø 160 mm
R
HDPE Ø 160 mm
PVC-U Ø 160 mm
trójnik kanalizacyjny PVC 200x160 mm 45˚
proj. rura deszczowa
173,15
1,97
175,12
173,67
1,45
PVC-U Ø 160 mm
kl. SN8
1,5%
0,0
11,8
175,21
173,85
1,36
11,8
Td12
D53
istn. kanalizacja
istn. kabel energetyczny
istn. kabel energetyczny
proj. rura deszczowa HDPE Ø 160 mm
R
HDPE Ø 160 mm
PVC-U Ø 160 mm
proj. studnia rewizyjna z kręgów bet. ø 1200 mm
173,20
1,98
175,18
173,66
1,52
PVC-U Ø 160 mm
kl. SN8
1,5%
0,0
12,5
175,21
173,85
1,36
12,5
D5
D54
istn. kanalizacja
istn. kabel energetyczny
proj. rura deszczowa HDPE Ø 160 mm
R
HDPE Ø 160 mm
PVC-U Ø 160 mm
trójnik kanalizacyjny PVC 200x160 mm 45˚
proj. rura deszczowa
173,24
1,94
175,18
173,67
1,51
PVC-U Ø 160 mm
kl. SN8
1,5%
0,0
12,2
175,21
173,85
1,36
12,2
Td13
D55

Nie wyklucza się istnienia w terenie
urządzeń podziemnych, dla których
brak było informacji branżowych
i nie zostały odnalezione w terenie
w czasie inwentaryzacji geodezyjnej.

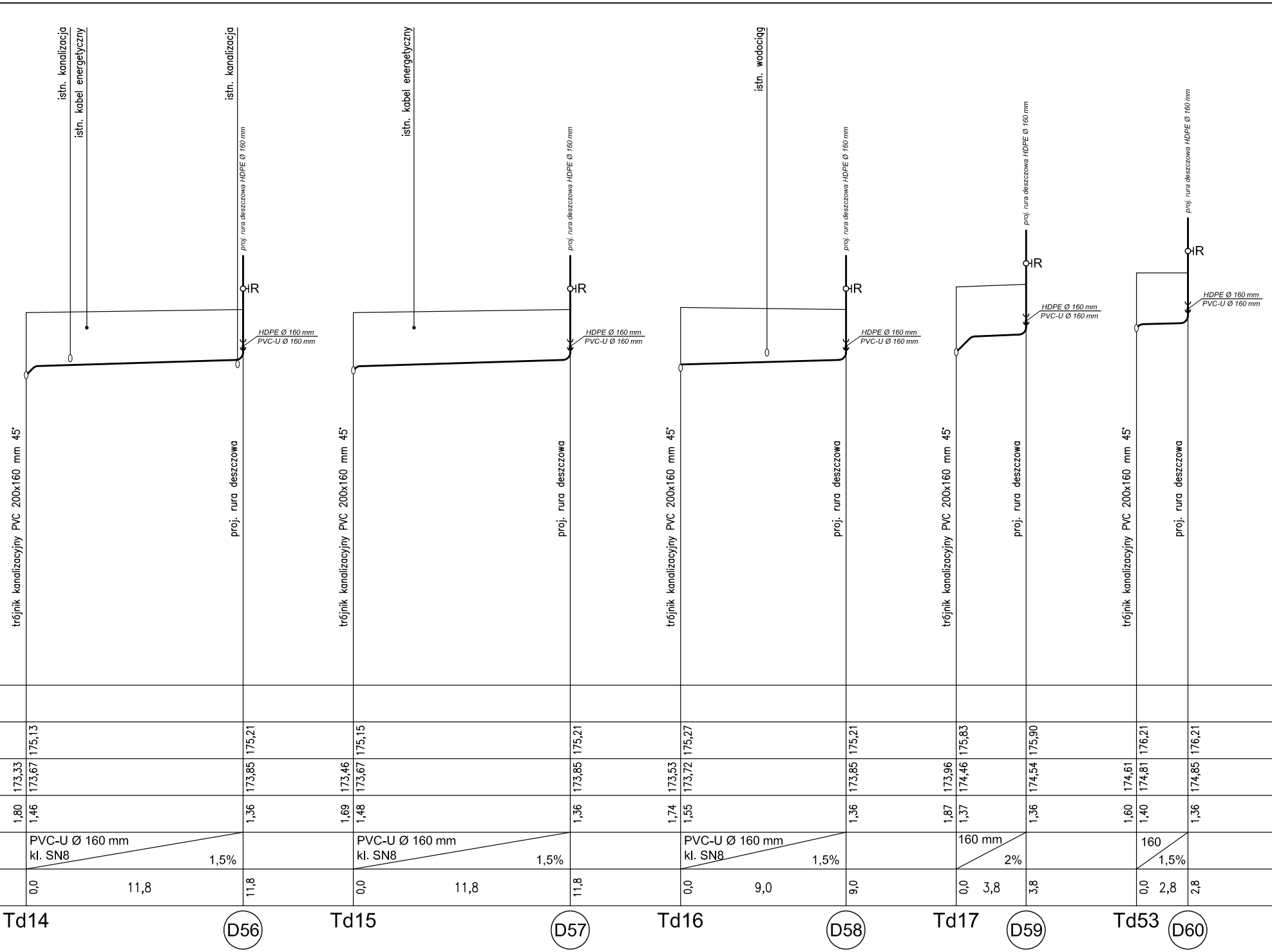
istn. kanalizacja
istn. kabel energetyczny
istn. kanalizacja
proj. rura deszczowa HDPE Ø 160 mm
R
HDPE Ø 160 mm
PVC-U Ø 160 mm
trójnik kanalizacyjny PVC 200x160 mm 45°
proj. rura deszczowa
175,13
175,21
173,33
173,67
173,85
1,80
1,46
1,36
PVC-U Ø 160 mm
kl. SN8
1,5%
0,0
11,8
11,8
Td14
D56
istn. kabel energetyczny
proj. rura deszczowa HDPE Ø 160 mm
R
HDPE Ø 160 mm
PVC-U Ø 160 mm
trójnik kanalizacyjny PVC 200x160 mm 45°
proj. rura deszczowa
175,15
175,21
173,46
173,67
173,85
1,69
1,48
1,36
PVC-U Ø 160 mm
kl. SN8
1,5%
0,0
11,8
11,8
Td15
D57
istn. wodociąg
proj. rura deszczowa HDPE Ø 160 mm
R
HDPE Ø 160 mm
PVC-U Ø 160 mm
trójnik kanalizacyjny PVC 200x160 mm 45°
proj. rura deszczowa
175,27
175,21
173,53
173,72
173,85
1,74
1,55
1,36
PVC-U Ø 160 mm
kl. SN8
1,5%
0,0
9,0
9,0
Td16
D58
proj. rura deszczowa HDPE Ø 160 mm
R
HDPE Ø 160 mm
PVC-U Ø 160 mm
trójnik kanalizacyjny PVC 200x160 mm 45°
proj. rura deszczowa
175,83
175,90
173,96
174,46
174,54
1,87
1,37
1,36
160 mm
2%
0,0
3,8
3,8
Td17
D59
proj. rura deszczowa HDPE Ø 160 mm
R
HDPE Ø 160 mm
PVC-U Ø 160 mm
trójnik kanalizacyjny PVC 200x160 mm 45°
proj. rura deszczowa
176,21
176,21
174,61
174,81
174,85
1,60
1,40
1,36
160
1,5%
0,0
2,8
2,8
Td53
D60

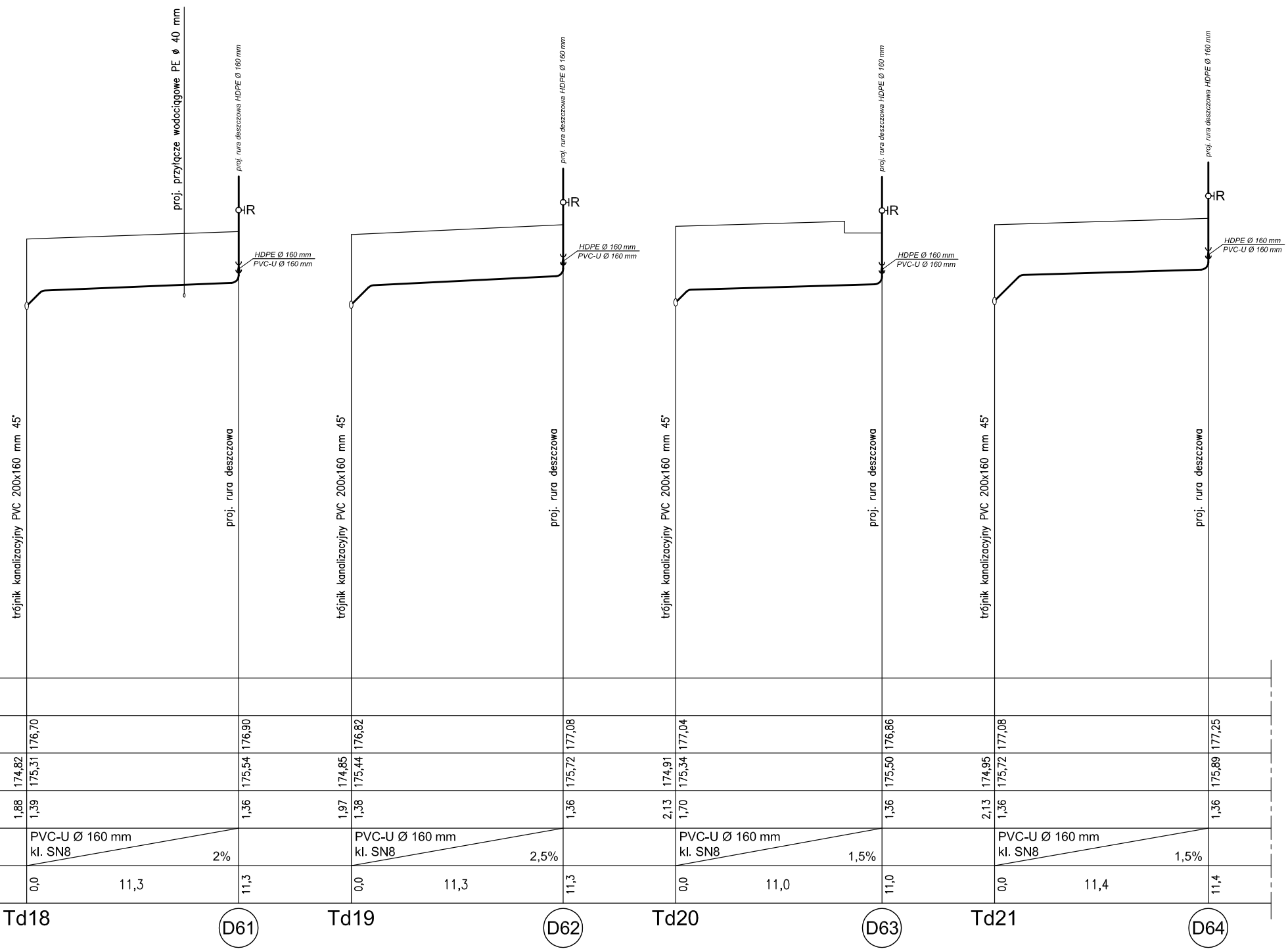
proj. przyłącze wodociągowe PE ø 40 mm
proj. rura deszczowa HDPE Ø 160 mm
IR
HDPE Ø 160 mm
PVC-U Ø 160 mm
trójnik kanalizacyjny PVC 200x160 mm 45°
proj. rura deszczowa
176,70
176,90
174,82
175,31
175,54
1,88
1,39
1,36
PVC-U Ø 160 mm
kl. SN8
2%
0,0
11,3
11,3
Td18
D61
proj. rura deszczowa HDPE Ø 160 mm
IR
HDPE Ø 160 mm
PVC-U Ø 160 mm
trójnik kanalizacyjny PVC 200x160 mm 45°
proj. rura deszczowa
176,82
177,08
174,85
175,44
175,72
1,97
1,38
1,36
PVC-U Ø 160 mm
kl. SN8
2,5%
0,0
11,3
11,3
Td19
D62
proj. rura deszczowa HDPE Ø 160 mm
IR
HDPE Ø 160 mm
PVC-U Ø 160 mm
trójnik kanalizacyjny PVC 200x160 mm 45°
proj. rura deszczowa
177,04
176,86
174,91
175,34
175,50
2,13
1,70
1,36
PVC-U Ø 160 mm
kl. SN8
1,5%
0,0
11,0
11,0
Td20
D63
proj. rura deszczowa HDPE Ø 160 mm
IR
HDPE Ø 160 mm
PVC-U Ø 160 mm
trójnik kanalizacyjny PVC 200x160 mm 45°
proj. rura deszczowa
177,08
177,25
174,95
175,72
175,89
2,13
1,36
1,36
PVC-U Ø 160 mm
kl. SN8
1,5%
0,0
11,4
11,4
Td21
D64

Nie wyklucza się istnienia w terenie
urządzeń podziemnych, dla których
brak było informacji branżowych
i nie zostały odnalezione w terenie
w czasie inwentaryzacji geodezyjnej.

Nazwa Inwestycji / adres

Budowa stadionu piłkarskiego
(na terenie istniejącego stadionu)
przy ulicy Struga w Radomiu

część działki nr ewid. 78 przy ul.Andrzeja Struga / 11 Listopada
i część działki nr ewid. 81 przy ul. Stanisława Zbrowskiego

Inwestor

Miejski Ośrodek Sportu i Rekreacji w Radomiu Sp. z o.o.
ul. Gabriela Narutowicza 9, 26-600 Radom

Projektant

ROSA-BUD S.A.
26-600 RADOM, ul. Gazowa 5/7,
tel.(0 48) 383 51 50, fax:(0 48) 384 63 00
www.rosabud.pl email: rosabud@rosabud.pl

wojciech gęsiak
STUDIO ARCHITEKTONICZNE

WOJCIECH GĘSIAK STUDIO ARCHITEKTONICZNE
26-600 RADOM ul. Chrobrego 22
tel: (048) 384 55 95, (48) 363 30 13, www.wgstudio.pl
e-mail: wgstudio@wgstudio.pl fax:(048) 384 55 96

Branża	ARCHITEKTURA	Stadium dokumentacji	PROJEKT WYKONAWCZY

		Nr uprawnień
Generalny Projektant	mgr inż.arch. Wojciech Gęsiak	WBP-II-K-8386/RA/58/83
Zespół projektowy	mgr inż. Jarosław Głażewski	Wa-242/01
	mgr inż. Mirosław Kijak	MAZ/0340/PWOS/04
Sprawdzający	mgr inż. Mirosław Kijak	MAZ/0340/PWOS/04

Treść rysunku

ZEWNĘTRZNE INSTALACJE KANALIZACJI DESZCZOWEJ
PROFIL PODŁUŻNY INST. KANAL. DESZCZ. "CZYSTEJ" (5) ETAP 2

Data	**LUTY 2017**		Skala **1:100/200**
Nr projektu P-628	Data Rewizji	Nr tomu **IV**	
Nr rysunku			**PW-S-IS-ZKD-II-06**

All rights reserved including the right to reproduce or disclose to third parties this drawing or position thereof without the specific written authorisation of Architectural Design Office / Dz.U.24/1994, poz.83, art. 115-118 /

Wszelkie prawa zastrzeżone, łącznie z prawem reprodukcji lub udostępniania osobom trzecim tego rysunku lub jego części, bez wyraźnego upoważnienia Biura Projektowego / Dz.U.24/1994, poz.83, art. 115-118 /